















# Leppemärgid

-  mets (Eesti Põhikaardilt)
-  riigimets
-  põllumaa Eesti Põhikaardilt
-  tootmisõu Eesti Põhikaardilt
-  era- ja ühisk. õu Eesti Põhikaardilt
-  soo, raba
-  hooned
-  külapiir



## Teed

-  raudtee kaitsevööndiga (50m, asulas 30m)
-  raudteemürast mõjutatav ala (150m)
-  raudtee planeeritud
-  riigi kõrvalmaatee
-  vallatee
-  tänav
-  muu tee
-  metsasiht
-  rada
-  kahetasandiline tee (planeeritud)
-  võimalik pütkond eritasandilise jalakäigutee rajamiseks Raasikul
-  tugitänav (Arukülas)
-  planeeritav tänav
-  kergliiklustee (planeeritud)
-  matkarada ja peatuspunkt
-  soovitatav teeäärne haljastus








## Veekogud

-  Lõilasmäe järv (ehituskeelvöönd 25m)
-  veekogu
-  vooluveekogu ehituskeelvööndiga
-  voolu suund
-  väike kraav või tee
-  ujumiskoht

## Maavarad

-  maardla piir
-  turbaväli (Eesti Põhikaardilt)







## Tehnovõrgud

-  elektrialajaam
-  kõrgepinge elektriliin (pinge suurusega kV-s)
-  keskpinge elektriliin (10kV)
-  keskpinge elektrikaabel (10kV)
-  mobiilsidemast kaitsevööndiga
-  puurkaev (kaitsevööndiga)
-  puhastusseade (kujaga)















## Looduskaitse

-  looduskaitseala
-  Natura 2000 loodushoiuala
-  kaitsealune park
-  väärtuslik märgaala
-  väärtuslik niiduala
-  väärtuslik elupaik (VEP)
-  rohevõrgustik
-  Tallinna rohevööndi piir
-  II kategooria kaitsealuse taimeliigi kasvukoht
-  III kategooria kaitsealuse taimeliigi kasvukoht
-  II kategooria kaitsealuse loomaliigi esinemiskoht
-  kaitsealune puu (või allee)
-  kaitset vajavad puud (Raasiku remmelgad)
-  kaitsealune kivi
-  ürglooduse mälestis (kivi)

## Muinsuskaitse

-  ajaloomälestis (ala)
-  18 642 arheoloogiamälestis (ala) ja reg. nr.
-  ajaloo- ja arhitektuurimälestis koos nimega (sulgudes reg. nr.)
-  18 635 arheoloogiamälestis ja reg. nr.
-  miljööväärtusega ala
-  väärtuslik traditsiooniline maastik (maakonna teemaplaneeringust)

## Maakasutus

-  detailplaneeringu kohustusega ala piir
-  VÄIKEELAMUMAA - ühepereelamud, ridaelamud, kahe- korruseliste kolme ja enama korteriga korterelamute maa
-  VÄIKEELAMUMAA (planeeritud)
-  KORRUSELAMUMAA - kolme- või enamakorruseliste korterelamute maa
-  KORRUSELAMUMAA (planeeritud)
-  ÜHISKONDLIKE HOONETE MAA - sotsiaalasutused, kultuuri- ja spordiasutused, lasteaiad, koolid, tervishoiu- ja omavalitsusasutused
-  ÄRIMAA - kauplused, toitlustusettevõtted, majutusettevõtted, bensiinjajaamad, sideasutused, kontorid, büroohooned
-  ÄRIMAA (planeeritud)
-  KESKUSE MAA
-  ettevõtlus keskuse maa-alal
-  TOOTMISMAA - tootmishooned, laod, alajaamad, katlamajad, remondikompleksid, reovee puhastusseadmed
-  TOOTMISMAA ja/või ÄRIMAA (planeeritud)
-  LOODUSLIK HALJASMAA
-  LOODUSLIK HALJASMAA (planeeritud)
-  KAITSEHALJASTUSE MAA
-  HALJASALA JA PARKMETSAMAA
-  PUHKE- JA VIRGESTUSMAA
-  MAATULUNDUSMAA - põllumaa
-  LIIKLUSMAA
-  KALMISTUMAA
-  SISEKAITSEMAA (Päästeteenistuse maa)
-  TEHNOEHITISTE MAA
-  TEHNOEHITISTE MAA (planeeritud)

Käesoleva kaardimaterjali lahutamatu osa on Raasiku valla üldplaneeringu seletuskiri

Koostajad:  
RAASIKU VALLAVALITSUS  
OÜ E-KONSULT (Andres Levald)  
OÜ DEREEVOS (Eduard Pukkonen)

Üldplaneering seisuga 21. juuni 2004. a.