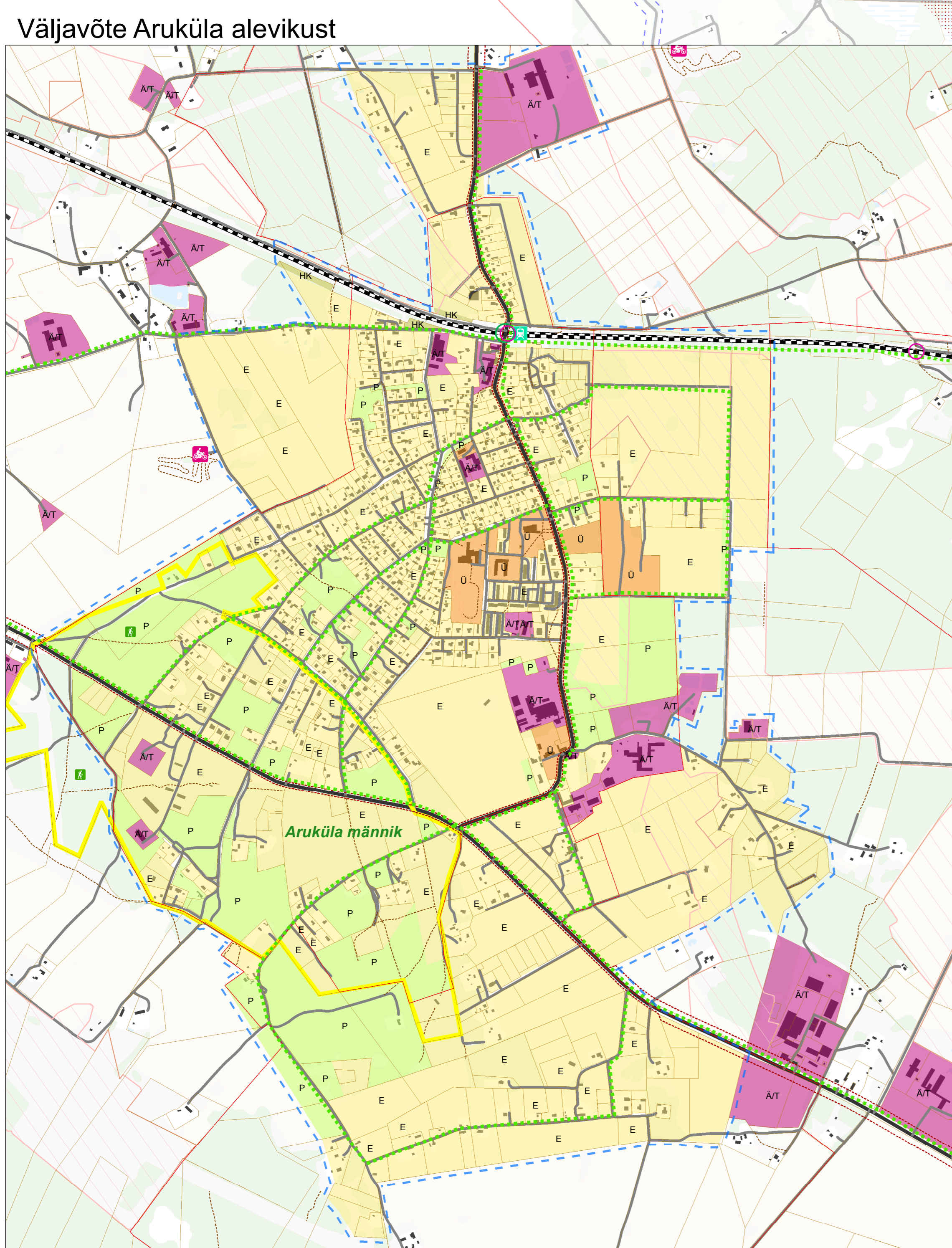
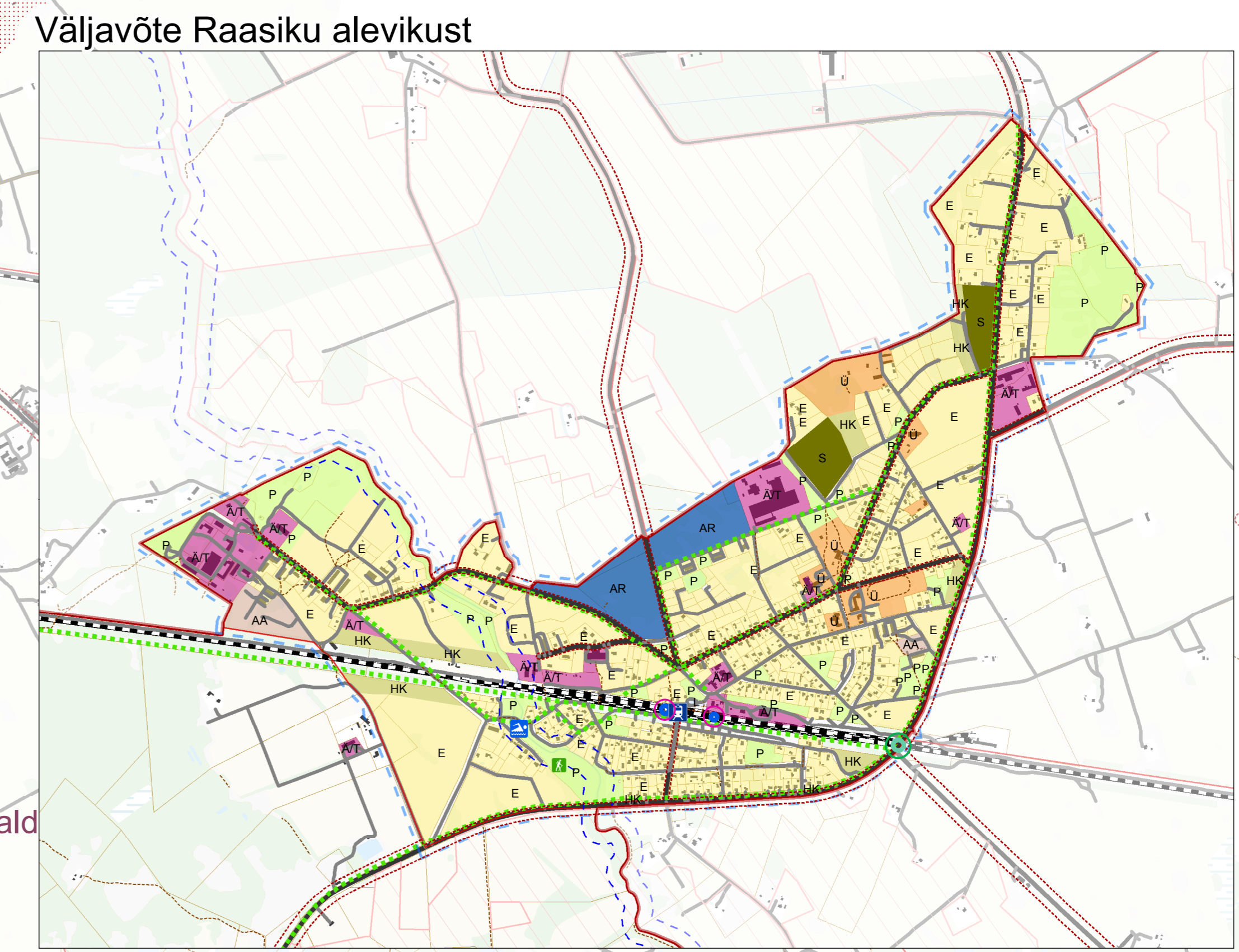
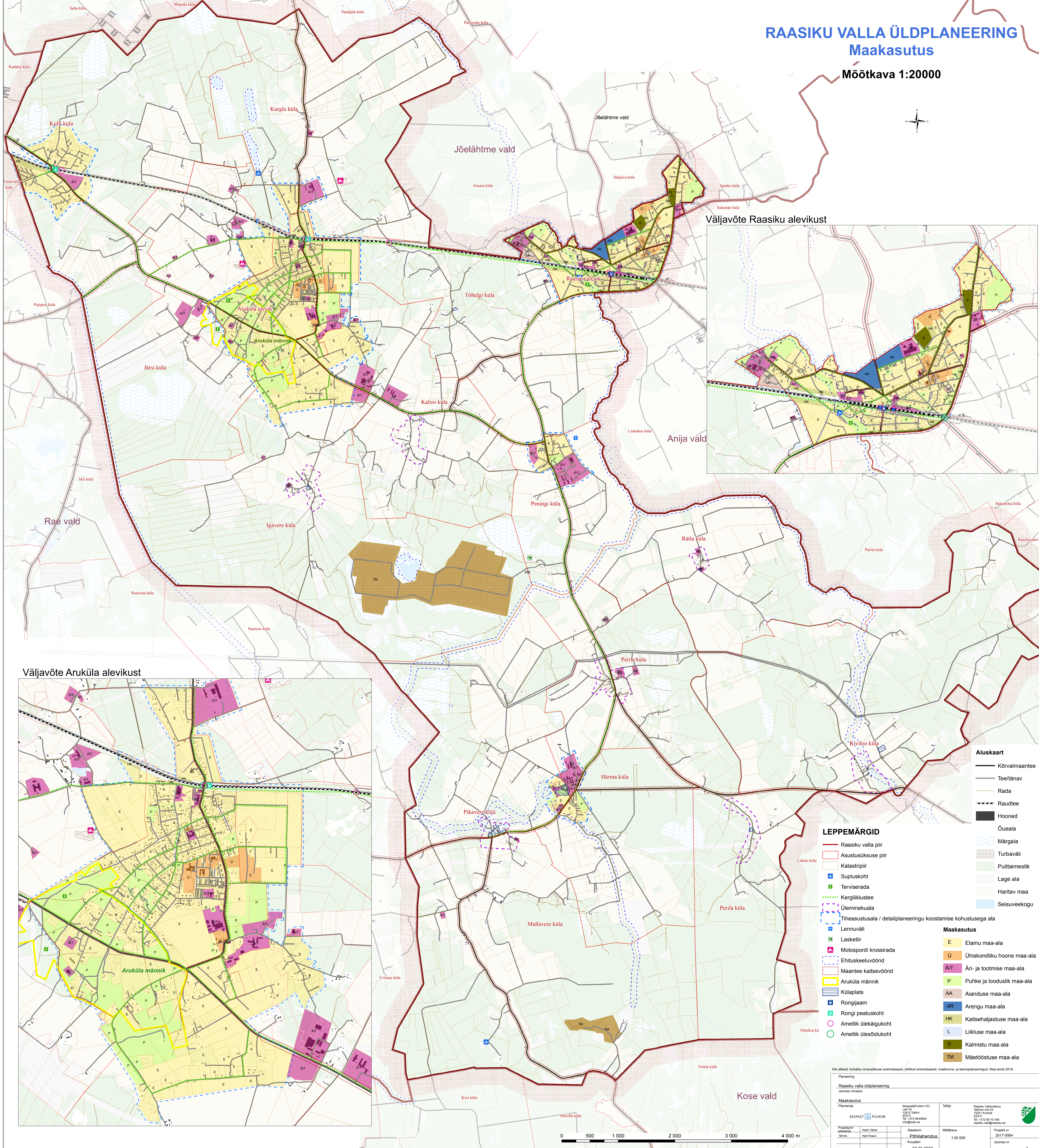
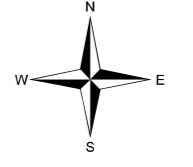


# RAASIKU VALLA ÜLDPLANEERING

## Maakasutus

Mõõtkaava 1:20000



- Aluskaart**
- Kõrvalmaantee
  - Tee/tänav
  - Rada
  - Raudtee
  - Hooned
  - Õueala
  - Märgala
  - Turbaväli
  - Puittaimestik
  - Lage ala
  - Haritav maa
  - Seisuveekogu
- LEPPEMÄRGID**
- Raasiku valla piir
  - Asustusüksuse piir
  - Katastripiir
  - Supluskoht
  - Terviseraida
  - Kergliiklustee
  - Üleminekuala
  - Tiieasustusala / detailplaneeringu koostamise kohustusiga ala
  - Lennuväli
  - Lasketiir
  - Motospordi krossirada
  - Ehituskeeluvöönd
  - Maantee kaitsevöönd
  - Aruküla männik
  - Külaplats
  - Rongijaam
  - Rongi peatuskoht
  - Ametlik üleakükoht
  - Ametlik ülesõidukoht
- Maakasutus**
- E Elamu maa-ala
  - Ü Ühiskondliku hoone maa-ala
  - AT Äri- ja tootmise maa-ala
  - P Puhke ja looduslik maa-ala
  - AA Aianuduse maa-ala
  - AR Aarengu maa-ala
  - HK Kaitsehaljastuse maa-ala
  - L Liikluse maa-ala
  - S Kalmistu maa-ala
  - TM Mäetööstuse maa-ala

Info allikad: kohaliku omavalitsuse andmebaasid, riiklised andmebaasid, maakonna- ja teemaplaneeringud, Maa-amet 2010.

Planeering		Raasiku valla üldplaneering	
Planeeringu nimetus		Raasiku valla üldplaneering	
Maakasutus		Maakasutus	
Projekti juht	Kaati Varar	Staadium	Mõõtkaava
Projektants	Kati Kivast	Põhilahendus	1:20 000
Projekt nr	2017-0054	Kauplev	Joonise nr
07.05.2020			

